

## 在大嶼山封閉道路駕駛須注意以下事項

- 應預先計劃行程。
- 必須遵守「大嶼山封閉道路通行許可證」的條件，並在晚上7時前離開所有封閉道路（即東涌道與石門甲道交界以南的所有道路）。
- 大嶼山南部(嶼南)的道路主要是雙線雙程行車，一些路段較狹窄和多彎。進入嶼南前應檢查車輛各項性能，尤其剎車系統，確保運作正常。請先尋找可進入嶼南的拖車公司的聯絡資料，以備不時之需。
- 進入嶼南前應先為車輛充電或注入足夠燃料。嶼南現時沒有供電動車輛充電的設施，加油站則設於梅窩碼頭路。
- 若需靠路邊停下，盡可能停於避車處。
- 下斜時應以低波行駛。
- 進入及駛經彎位時應慢駛，注意迎頭車輛，長車於彎位或會跨越中線。
- 大型車輛和單車於上斜時車速會較慢，在沒設有停車灣的巴士站，巴士須在行車道旁上落客，請耐心忍讓和盡量避免超車。如有必要超車，務須加倍謹慎。
- 留意嶼南各路段的車速限制，部分道路的車速限制為每小時30公里。部分嶼南的道路設有偵速攝影機。
- 由於通往鄉村的道路一般十分狹窄，請勿駛入鄉村小路，以免造成堵塞。
- 嶼南的道路經常有牛隻出沒，須小心駕駛，以免傷害牛隻。
- 注意沿路的交通標誌及道路標記，並遵守交通規例，確保道路安全。

## 注意以下的交通標誌及路面標記



前面左彎  
(箭咀方向相反則為右彎)



左方小路在前  
(箭咀方向相反則為右方)



前面有向下斜路



前面有向上斜路



較高的機會遇到牛隻



向右急轉  
(方向相反則向左)



前面先右轉的連續彎路  
(符號方向相反則表示先左轉)及開始減速



前面危險

## 大嶼山南部公眾泊車位的分佈情況 (括號內的數字為私家車泊位數目)

- 大澳鹽田龍盛街 (30)
- 大澳道近大澳巴士總站 (50)
- 大澳道近大澳入口處 (18)
- 昂坪近昂坪市集巴士總站 (22)
- 羗山道近石壁水塘 (10)
- 嶼南道近長沙泳灘 (28)
- 嶼南道近塘福 (25)
- 嶼南道近礮石灣 (19)
- 嶼南道近貝澳 (24)
- 梅窩碼頭路近渡輪碼頭 (80)
- 梅窩碼頭路近前新界鄉議局南約區中學 (59)
- 梅窩銀鑛灣路近梅窩政府合署 (19)
- 梅窩銀石街近梅窩街市 (53)
- 梅窩銀樹街近梅窩遊樂場 (9)

在昂坪和長沙一帶或會較容易找到泊車位，而在梅窩、大澳市中心和貝澳的泊車位使用率一般較高。

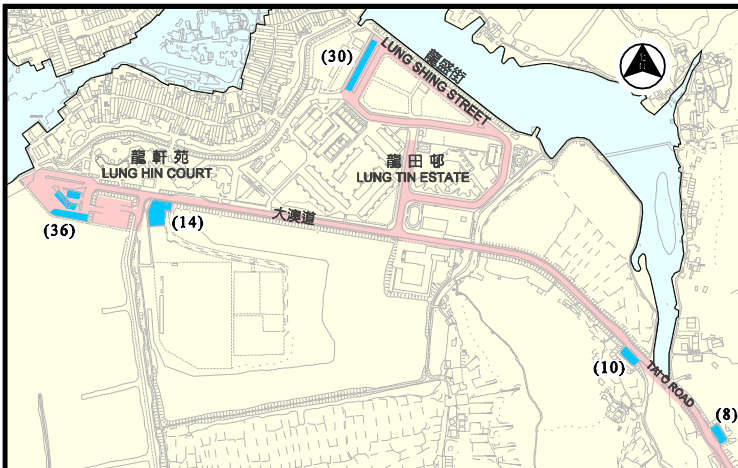
有關嶼南的封閉道路、油站及泊車位地點等，請參閱附圖。

如需警方協助，可致電：  
大嶼山北分區警署(3661 1694)或  
大嶼山南(梅窩)分區警署(3661 1696)。

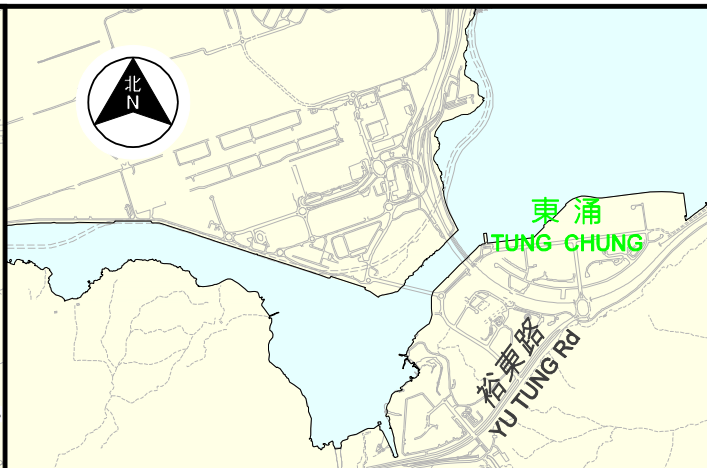
祝你有一個愉快的旅程。

二零一六年二月

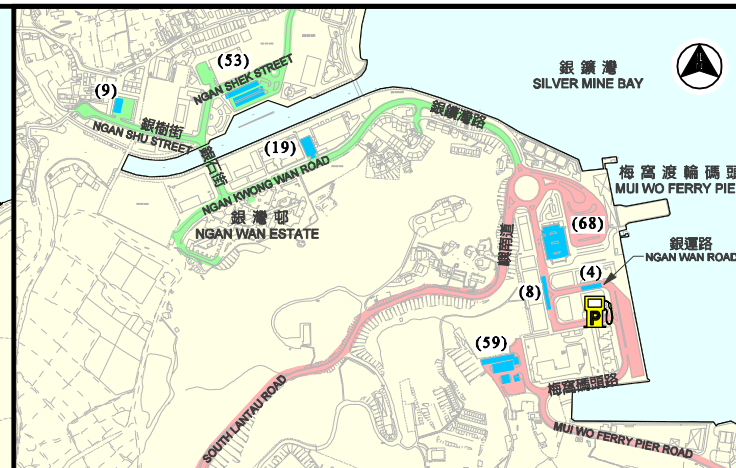
留意本文件於運輸署網頁上的最新版本。  
[http://www.td.gov.hk/filemanager/tc/content\\_4732/tips\\_tc.pdf](http://www.td.gov.hk/filemanager/tc/content_4732/tips_tc.pdf)



大澳  
TAI O



東涌  
TUNG CHUNG



梅窩  
MUI WO



**注釋:**  
**NOTE:**  
在昂坪和長沙一帶或會較容易找到泊車位，而在梅窩、大澳市中心及貝澳的泊車位使用率一般較高。  
It may be easier to find a parking space in Ngong Ping and Cheung Sha. The utilisation of the parking spaces in Mui Wo, Tai O Town and Pui O is generally high.  
本文件上的資料僅作參考，現場環境或會因應情況而與上述內容有所不同。  
Data shown on this document are for reference only and may be varied on the spot due to different circumstances.

**圖例:**  
**LEGEND:**

- 大嶼山封閉道路  
LANTAU CLOSED ROAD
- 車速限制每小時30公里  
SPEED LIMITED TO 30km/h
- 此路段特別多急彎  
CONSIDERABLE NUMBER OF TIGHT BENDS IN THIS ROAD SECTION
- 油站  
PETROL FILLING STATION
- (14) 私家車泊位位置(泊位數量)  
LOCATION OF PRIVATE CAR PARKING SPACES (NO. OF SPACES)

大嶼山封閉道路  
LANTAU CLOSED ROAD

地圖由地政總署提供  
Map from Lands Department