

觀塘區

廣深港高速鐵路 西九龍站的本地公共交通服務安排

目的

廣深港高速鐵路(下稱「高鐵」)香港段計劃於二零一八年第三季啓用。本文件旨向委員介紹為配合高鐵香港段的通車，為其西九龍站總站(下稱「西九龍站」)建議實施的公共交通服務安排。

背景

2. 高鐵西九龍站位於尖沙咀西部，毗鄰港鐵東涌線九龍站和西鐵線柯士甸站，並將有合共五條有蓋行人天橋及兩條行人隧道連接至該兩個鐵路站。西九龍站亦連接毗鄰的九龍站公共運輸交匯處，該站以北位置亦設有西九龍站巴士總站¹。西九龍站外近匯翔道的新連接路則設有供其他車輛使用的停車灣(詳情見附件一)。

公共交通服務安排

3. 為配合市民日後往來西九龍站的交通需求，運輸署已按一貫做法，因應西九龍站的實際情況及現有公共運輸設施，擬訂公共交通服務配套安排，以完善服務網絡。各公共交通服務安排的詳情載於下文第4至10段。

(a) 鐵路服務

4. 現時港鐵網絡已覆蓋全港各區。市民可使用港鐵各鐵路線直接或轉乘至接連西九龍站的柯士甸站或九龍站，預計

¹ 西九龍站巴士總站將於 2018 年第三季或之前啟用。

較多市民會使用港鐵服務往返西九龍站。

(b) 專營巴士服務

5. 除了鐵路服務之外，乘客亦可選擇使用專營巴士服務前往西九龍站。現時，西九龍站附近一帶已建立了相當完善的公共交通服務網絡，包括在九龍站公共運輸交匯處、佐敦渡華路臨時巴士總站、廣東道及佐敦道一帶已有合共40多條專營巴士路線提供往返全港各區的巴士服務。配合西九龍站(包括巴士總站及其他公共交通設施)的啟用，運輸署會安排優化現有專營巴士服務(如按需要增設落客點和加密班次)，並建議開辦三條特快的新專營巴士路線：

- (一) 金鐘站(西)巴士總站-西九龍站巴士總站 (附件二)
- (二) 觀塘站公共運輸交匯處-西九龍站巴士總站 (附件三)
- (三) 上水巴士總站-西九龍站巴士總站 (附件四)

6. 此外，我們亦會調整現時在西九龍站一帶相關專營巴士的行車路線，當中包括將現時終點站設於渡華路臨時巴士總站(該總站乃因進行西九龍站工程而臨時設立)的專營巴士路線，遷往日後啟用的西九龍站巴士總站或現有的九龍站公共運輸交匯處。

(c) 專線小巴服務

7. 運輸署會將部分現時行經西九龍站附近的專線小巴線增設落客點，方便乘客往來該站。

(d) 的士服務

8. 西九龍站內將分別設有市區的士上客和落客區，方便市民乘搭的士往返西九龍站。

(e) 非專營巴士服務

9. 位於西九龍站外近匯翔道的新連接路將設有非專營巴士上落客區，而西九龍站巴士總站附近亦會設置30個非專營巴士停泊位，配合非專營巴士營運需要。

觀塘區前往西九龍站的公共交通服務

10. 觀塘區的居民可乘坐港鐵觀塘線，轉乘東鐵及西鐵線抵達柯士甸站後再前往西九龍站。專營巴士服務方面，居民亦可使用上文第5段提及新開辦的特快巴士路線由觀塘區直達西九龍站，或選乘其他前往西九龍站及附近一帶的巴士路線前往該站，包括九巴第14、95、215X、215P及296D號線。有關由觀塘區前往西九龍站及附近一帶的巴士服務資料載於附件五。

未來工作

11. 按現時計劃，運輸署會於明年初開展籌備工作並適時開辦服務。運輸署會密切注視服務開辦後的使用情況，並會按需求適時調整班次，以滿足需求。

12. 請委員備悉本文件的內容。

運輸署

二零一七年十二月

建議路線 (港島線) 金鐘站(西)巴士總站 – 西九龍站巴士總站

附件二

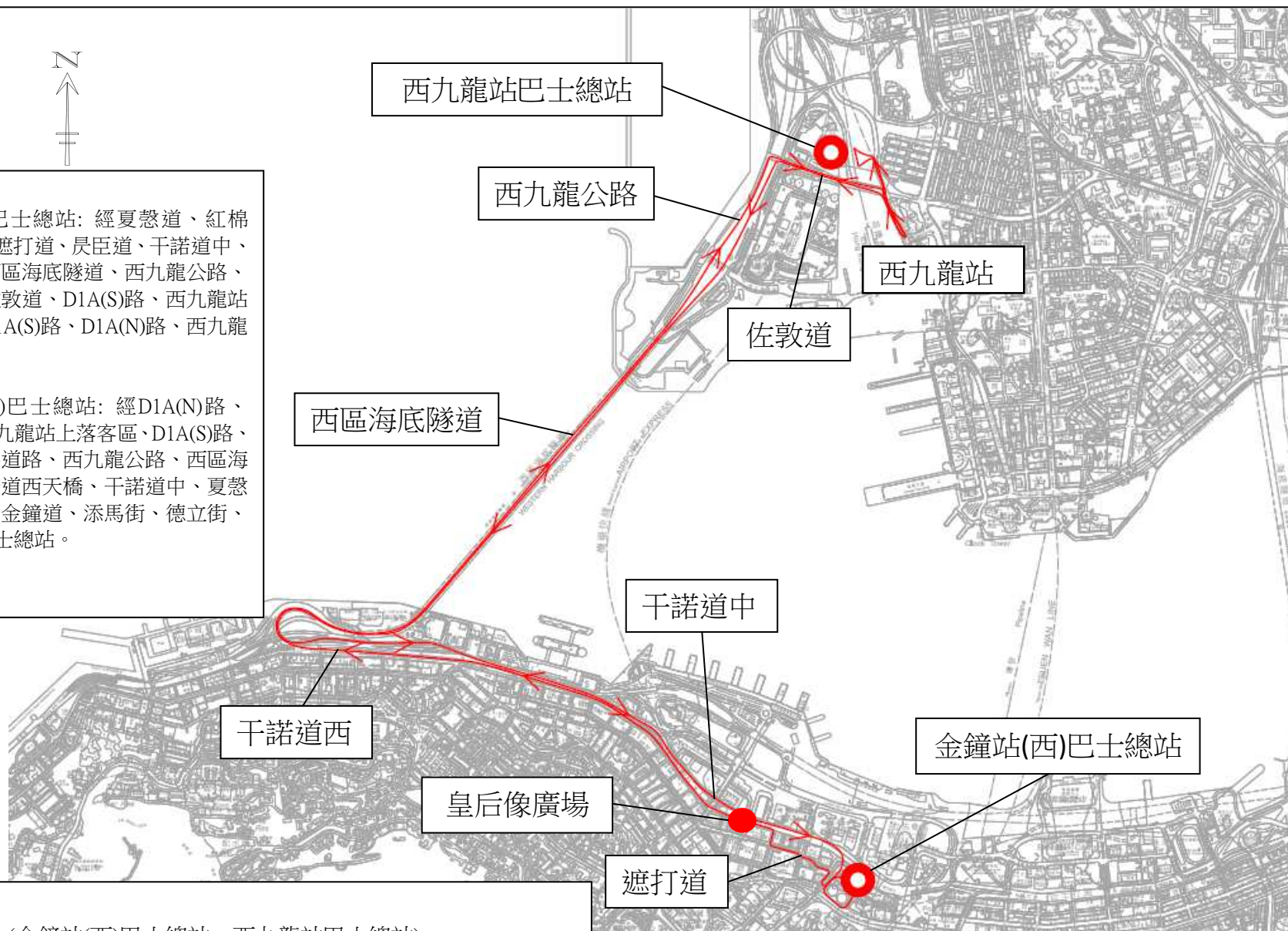


行車路線:

往西九龍站巴士總站: 經夏慤道、紅棉路、琳寶徑、遮打道、昃臣道、干諾道中、干諾道西、西區海底隧道、西九龍公路、高架道路、佐敦道、D1A(S)路、西九龍站上落客區、D1A(S)路、D1A(N)路、西九龍站巴士總站。

往金鐘站(西)巴士總站: 經D1A(N)路、D1A(S)路、西九龍站上落客區、D1A(S)路、佐敦道、高架道路、西九龍公路、西區海底隧道、干諾道西天橋、干諾道中、夏慤道、紅棉路、金鐘道、添馬街、德立街、金鐘站(西)巴士總站。

班次: 20分鐘

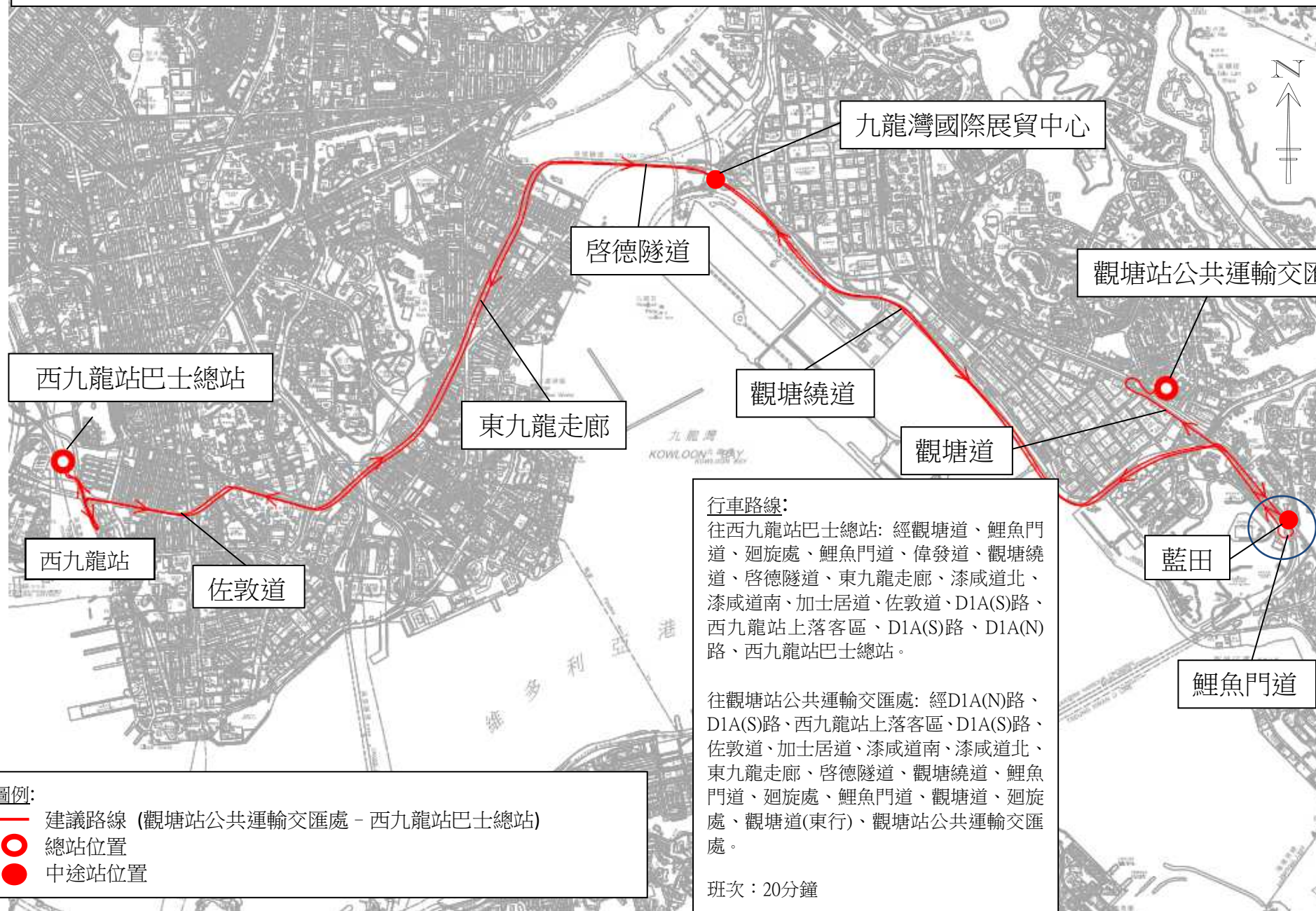


圖例:

- 建議路線 (金鐘站(西)巴士總站 – 西九龍站巴士總站)
- 總站位置
- 中途站位置

建議路線 (九龍東線) 觀塘站公共運輸交匯處 - 西九龍站巴士總站

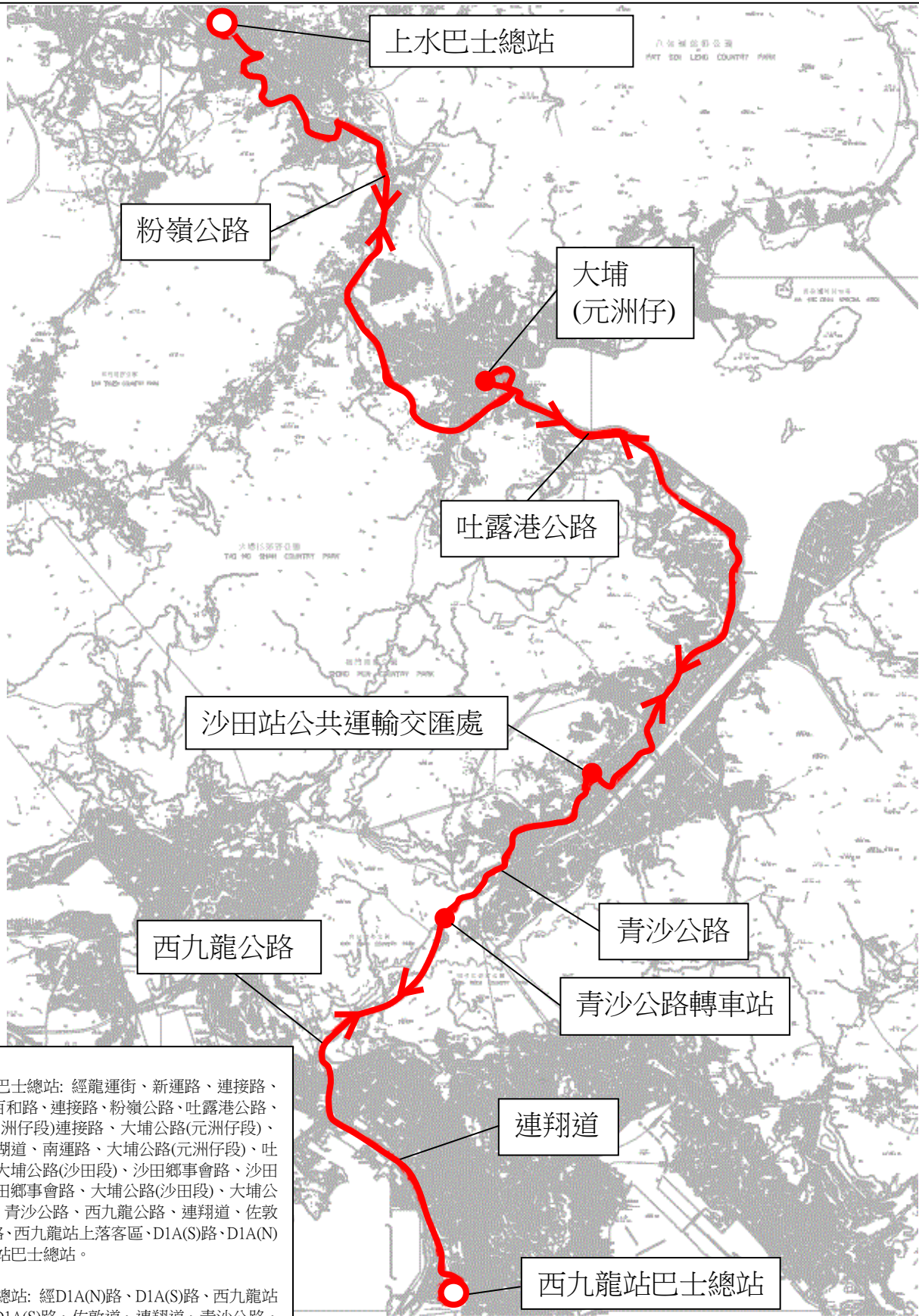
附件三



建議路線 (新界東線)

附件四

上水巴士總站 - 西九龍站巴士總站



行車路線:

往西九龍站巴士總站: 經龍運街、新運路、連接路、掃管埔路、百和路、連接路、粉嶺公路、吐露港公路、大埔公路(元洲仔段)連接路、大埔公路(元洲仔段)、廣宏街、寶湖道、南運路、大埔公路(元洲仔段)、吐露港公路、大埔公路(沙田段)、沙田鄉事會路、沙田車站圍、沙田鄉事會路、大埔公路(沙田段)、大埔公路(大圍段)、青沙公路、西九龍公路、連翔道、佐敦道、D1A(S)路、西九龍站上落客區、D1A(S)路、D1A(N)路、西九龍站巴士總站。

往上水巴士總站: 經D1A(N)路、D1A(S)路、西九龍站上落客區、D1A(S)路、佐敦道、連翔道、青沙公路、大埔公路(大圍段)、大埔公路(沙田段)、沙田鄉事會路、沙田車站圍、沙田鄉事會路、大埔公路(沙田段)、吐露港公路、大埔公路(元洲仔段)、南運路、寶湖道、廣宏街、大埔公路(元洲仔段)、吐露港公路連接路、吐露港公路、粉嶺公路、連接路、百和路、掃管埔路、連接路、新運路、上水巴士總站。

班次: 20分鐘

圖例:

— 建議路線 (上水巴士總站 - 西九龍站巴士總站)

○ 總站位置

● 中途站位置

附件五

觀塘區前往西九龍站及附近一帶的巴士服務

巴士路線		起點	終點
1	新開辦路線	觀塘站公共運輸交匯處	西九龍站巴士總站
2	九巴第 14 號線	鯉魚門邨	中港碼頭
3	九巴第 95 號線	翠林	佐敦(渡華路)
4	九巴第 215X 號線	藍田(廣田邨)	九龍站
5	九巴第 215P 號線*	藍田(廣田邨)	九龍站
6	九巴第 296D 號線	尚德	九龍站

*只提供繁忙時段服務