

深水埗區

廣深港高速鐵路 西九龍站的本地公共交通服務安排

目的

廣深港高速鐵路(下稱「高鐵」)香港段計劃於二零一八年第三季啓用。本文件旨向委員介紹為配合高鐵香港段的通車，為其西九龍站總站(下稱「西九龍站」)建議實施的公共交通服務安排。

背景

2. 高鐵西九龍站位於尖沙咀西部，毗鄰港鐵東涌線九龍站和西鐵線柯士甸站，並將有合共五條有蓋行人天橋及兩條行人隧道連接至該兩個鐵路站。西九龍站亦連接毗鄰的九龍站公共運輸交匯處，該站以北位置亦設有西九龍站巴士總站¹。西九龍站外近匯翔道的新連接路則設有供其他車輛使用的停車灣(詳情見附件一)。

公共交通服務安排

3. 為配合市民日後往來西九龍站的交通需求，運輸署已按一貫做法，因應西九龍站的實際情況及現有公共運輸設施，擬訂公共交通服務配套安排，以完善服務網絡。各公共交通服務安排的詳情載於下文第4至10段。

(a) 鐵路服務

4. 現時港鐵網絡已覆蓋全港各區。市民可使用港鐵各鐵路線直接或轉乘至接連西九龍站的柯士甸站或九龍站，預計

¹ 西九龍站巴士總站將於 2018 年第三季或之前啟用。

較多市民會使用港鐵服務往返西九龍站。

(b) 專營巴士服務

5. 除了鐵路服務之外，乘客亦可選擇使用專營巴士服務前往西九龍站。現時，西九龍站附近一帶已建立了相當完善的公共交通服務網絡，包括在九龍站公共運輸交匯處、佐敦渡華路臨時巴士總站、廣東道及佐敦道一帶已有合共40多條專營巴士路線提供往返全港各區的巴士服務。配合西九龍站(包括巴士總站及其他公共交通設施)的啟用，運輸署會安排優化現有專營巴士服務(如按需要增設落客點和加密班次)，並建議開辦三條特快的新專營巴士路線：

- (一) 金鐘站(西)巴士總站-西九龍站巴士總站 (附件二)
- (二) 觀塘站公共運輸交匯處-西九龍站巴士總站 (附件三)
- (三) 上水巴士總站-西九龍站巴士總站 (附件四)

6. 此外，我們亦會調整現時在西九龍站一帶相關專營巴士的行車路線，當中包括將現時終點站設於渡華路臨時巴士總站(該總站乃因進行西九龍站工程而臨時設立)的專營巴士路線，遷往日後啟用的西九龍站巴士總站或現有的九龍站公共運輸交匯處。

(c) 專線小巴服務

7. 運輸署會將部分現時行經西九龍站附近的專線小巴線增設落客點，方便乘客往來該站。

(d) 的士服務

8. 西九龍站內將分別設有市區的士上客和落客區，方便市民乘搭的士往返西九龍站。

(e) 非專營巴士服務

9. 位於西九龍站外近匯翔道的新連接路將設有非專營巴士上落客區，而西九龍站巴士總站附近亦會設置30個非專營巴士停泊位，配合非專營巴士營運需要。

深水埗區前往西九龍站的公共交通服務

10. 深水埗區的居民可乘坐港鐵東涌線或西鐵線，直達九龍站或柯士甸站後再前往西九龍站。專營巴士服務方面，居民可在長沙灣道選乘多條前往西九龍站及附近一帶的巴士路線前往該站，包括九巴第2E、12、36B、36X、42A、46、60X、63X、69X、81、203C及238X號線。有關由深水埗區前往西九龍站及附近一帶的巴士服務資料載於附件五。

11. 請委員備悉本文件的內容。

運輸署

二零一七年十二月

西九龍站附近的公共交通服務設施



建議路線 (港島線)

附件二

金鐘站(西)巴士總站 - 西九龍站巴士總站

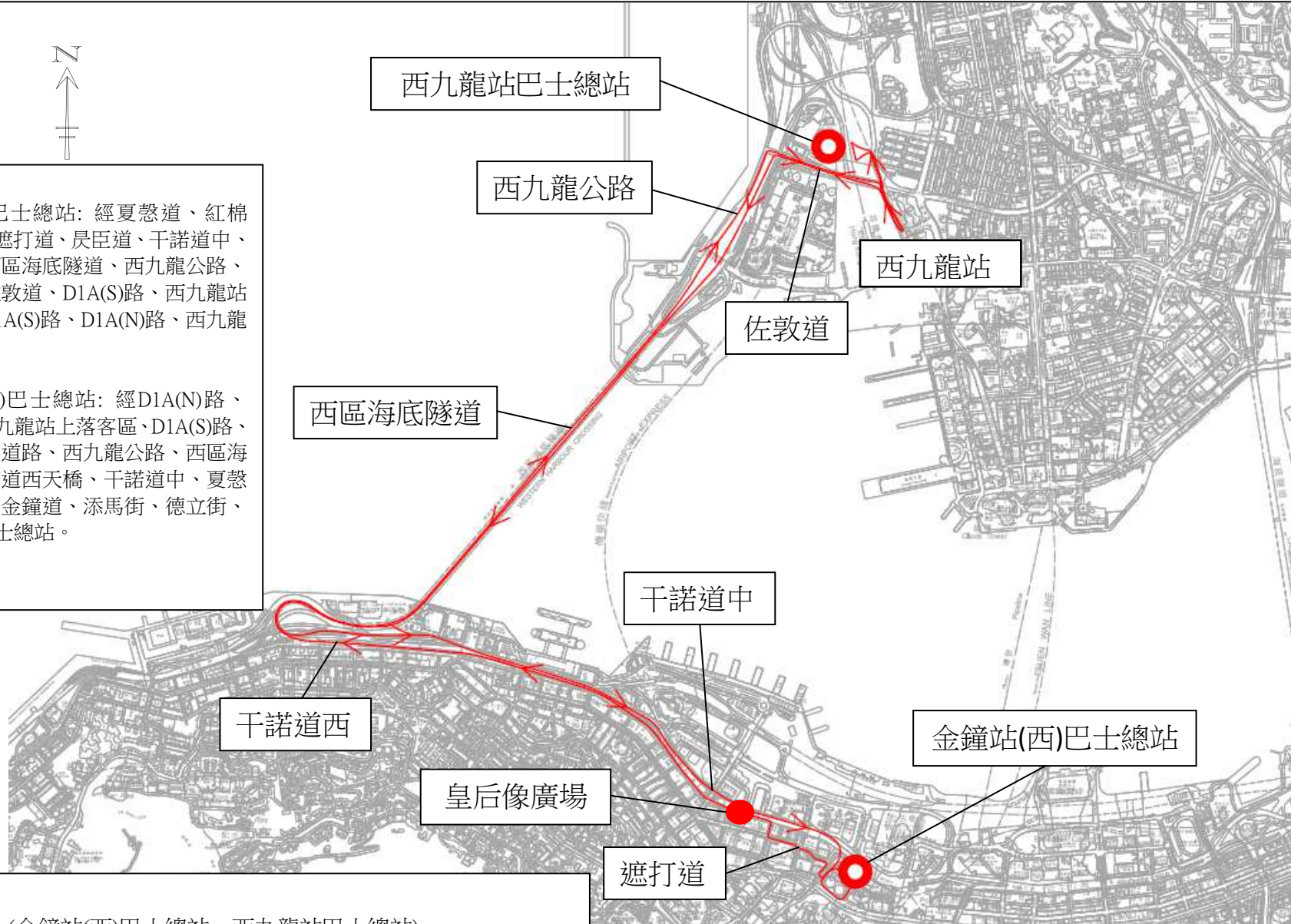


行車路線:




往西九龍站巴士總站: 經夏慤道、紅棉路、琳寶徑、遮打道、昃臣道、干諾道中、干諾道西、西區海底隧道、西九龍公路、高架道路、佐敦道、D1A(S)路、西九龍站上落客區、D1A(S)路、D1A(N)路、西九龍站巴士總站。

往金鐘站(西)巴士總站: 經D1A(N)路、D1A(S)路、西九龍站上落客區、D1A(S)路、佐敦道、高架道路、西九龍公路、西區海底隧道、干諾道西天橋、干諾道中、夏慤道、紅棉路、金鐘道、添馬街、德立街、金鐘站(西)巴士總站。

班次: 20分鐘



圖例:

-  建議路線 (金鐘站(西)巴士總站 - 西九龍站巴士總站)
-  總站位置
-  中途站位置

建議路線 (九龍東線) 觀塘站公共運輸交匯處 - 西九龍站巴士總站

附件三

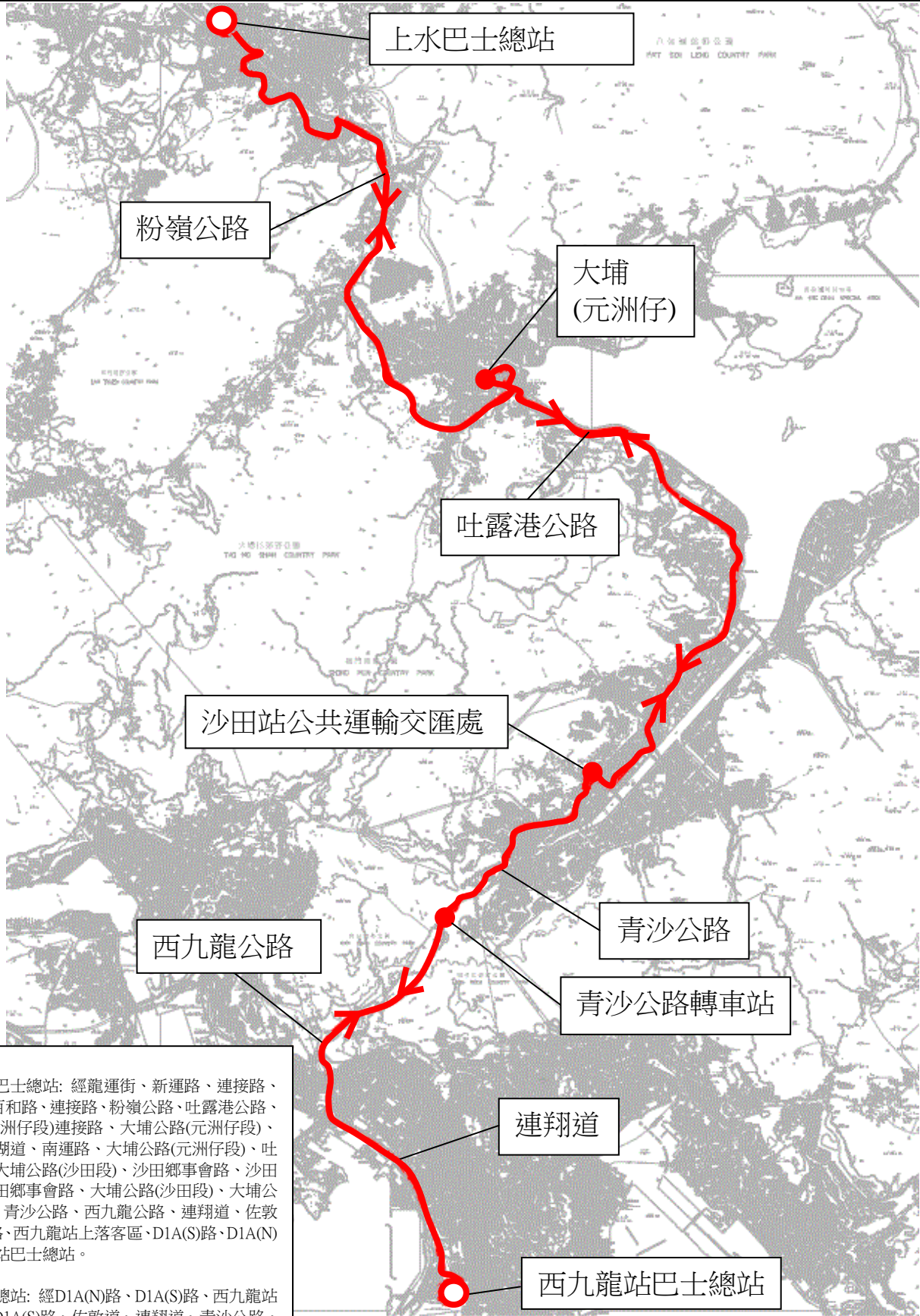


行車路線:
 往西九龍站巴士總站: 經觀塘道、鯉魚門道、迴旋處、鯉魚門道、偉發道、觀塘繞道、啓德隧道、東九龍走廊、漆咸道北、漆咸道南、加士居道、佐敦道、D1A(S)路、西九龍站上落客區、D1A(S)路、D1A(N)路、西九龍站巴士總站。
 往觀塘站公共運輸交匯處: 經D1A(N)路、D1A(S)路、西九龍站上落客區、D1A(S)路、佐敦道、加士居道、漆咸道南、漆咸道北、東九龍走廊、啓德隧道、觀塘繞道、鯉魚門道、迴旋處、鯉魚門道、觀塘道、迴旋處、觀塘道(東行)、觀塘站公共運輸交匯處。
 班次: 20分鐘

圖例:
 — 建議路線 (觀塘站公共運輸交匯處 - 西九龍站巴士總站)
 ○ 總站位置
 ● 中途站位置

建議路線 (新界東線)

上水巴士總站 - 西九龍站巴士總站



行車路線:

往西九龍站巴士總站: 經龍運街、新運路、連接路、掃管埔路、百和路、連接路、粉嶺公路、吐露港公路、大埔公路(元洲仔段)連接路、大埔公路(元洲仔段)、廣宏街、寶湖道、南運路、大埔公路(元洲仔段)、吐露港公路、大埔公路(沙田段)、沙田鄉事會路、沙田車站圍、沙田鄉事會路、大埔公路(沙田段)、大埔公路(大圍段)、青沙公路、西九龍公路、連翔道、佐敦道、D1A(S)路、西九龍站上落客區、D1A(S)路、D1A(N)路、西九龍站巴士總站。

往上水巴士總站: 經D1A(N)路、D1A(S)路、西九龍站上落客區、D1A(S)路、佐敦道、連翔道、青沙公路、大埔公路(大圍段)、大埔公路(沙田段)、沙田鄉事會路、沙田車站圍、沙田鄉事會路、大埔公路(沙田段)、吐露港公路、大埔公路(元洲仔段)、南運路、寶湖道、廣宏街、大埔公路(元洲仔段)、吐露港公路連接路、吐露港公路、粉嶺公路、連接路、百和路、掃管埔路、連接路、新運路、上水巴士總站。

班次: 20分鐘

圖例:

- 建議路線 (上水巴士總站 - 西九龍站巴士總站)
- 總站位置
- 中途站位置

附件五

深水埗區前往西九龍站及附近一帶的巴士服務

巴士路線		起點	終點
1	九巴第 2E 號線	白田	九龍城碼頭
2	九巴第 12 號線	海麗邨	尖沙咀東(麼地道)
3	九巴第 36B 號線	梨木樹	佐敦(渡華路)
4	九巴第 36X 號線*	梨木樹	佐敦(渡華路)
5	九巴第 42A 號線	青衣長亨邨	佐敦(渡華路)
6	九巴第 46 號線	麗瑤	佐敦(渡華路)
7	九巴第 60X 號線	屯門市中心	佐敦(渡華路)
8	九巴第 63X 號線	洪水橋(洪福邨)	佐敦(渡華路)
9	九巴第 69X 號線	天瑞邨	佐敦(渡華路)
10	九巴第 81 號線	禾輦	佐敦(渡華路)
11	九巴第 203C 號線	大坑東	尖沙咀東(麼地道)
12	九巴第 238X 號線	海濱花園	中港碼頭

*繁忙時段特別服務