

運輸署公告

為配合2026年天后寶誕在元朗區實施的特別交通及運輸安排

現公布，為配合舉行天后寶誕慶祝活動，當局將在2026年5月9日(星期六)以下指定時段於元朗區實施下列臨時交通及運輸安排：

(A) 道路封閉

下列位於東頭工業區、港鐵朗屏站及元朗市中心一帶的路段將於2026年5月9日上午7時起至巡遊結束為止，間歇性封閉，禁止所有車輛進入。實際封路時間或會視乎需要而提早執行。

(I) 上午7時起

- (a) 介乎康業街與喜業街之間的宏業東街；
- (b) 強業街；
- (c) 介乎康業街與元朗安樂路之間的寶業街；
- (d) 介乎寶業街與橫洲路之間的元朗安樂路；
- (e) 橫洲路；
- (f) 泰利街；
- (g) 介乎元朗安寧路與福德街之間的同樂街；
- (h) 大橋路；
- (i) 介乎元朗安寧路與橋樂坊之間的壽富街；
- (j) 擊壤路(專利巴士除外)；
- (k) 安信街；
- (l) 介乎橫洲路與媽廟路之間的元朗安寧路；
- (m) 媽廟路；
- (n) 介乎水邊圍交匯處與鳳池路之間的宏達路(專利巴士除外)；及
- (o) 介乎崇正新村與合益路之間的大棠路。

下列位於元朗市中心的路段將於2026年5月9日在以下時間起至巡遊結束為止暫時封閉，禁止所有車輛進入。實際封路時間或會視乎需要而提早執行。

(I) 上午8時起

- (a) 介乎建樂街與鳳琴街之間的鳳翔路；
- (b) 介乎建樂街與合益路之間的又新街；
- (c) 建樂街(西行)；
- (d) 建業街；
- (e) 合益路；及
- (f) 建德街。

(II) 上午9時起

- (a) 介乎阜財街與馬棠路之間的大棠路；
- (b) 介乎大棠路與豐年路之間的教育路；
- (c) 介乎教育路與馬棠路之間的馬田路；
- (d) 介乎教育路與馬田路之間的元朗體育路；
- (e) 元朗安興街；
- (f) 安良里；

- (g) 安康路；
- (h) 安駿里；
- (i) 介乎西裕街與元朗體育路之間的一段馬棠路及馬田路；及
- (j) 介乎馬棠路與大樹下天后古廟之間的一段大樹下東路。

(B) 單車徑封閉

介乎振興新村與鳳池路之間的宏達路單車徑將於2026年5月9日上午7時45分起至巡遊結束為止間歇性封閉。實際封閉時間或會視乎需要而提早執行。

(C) 交通改道

下列交通改道措施將於以下時段實施。實際的執行時間或會視乎需要而提早執行。

- (I) 由2026年5月8日晚上6時至5月9日晚上6時，介乎馬棠路與大樹下天后古廟之間的一段大樹下東路，將由雙程行車改為單程南行；及
- (II) 由2026年5月9日上午8時至巡遊結束為止，介乎鳳庭苑停車場出入口與建樂街之間的一段建業街，將由單程南行改為單程北行。

(D) 公共運輸服務安排

(I) 臨時巴士及專線小巴改道

以下巴士服務將會在下列時段作出臨時改動：

- (a) 由2026年5月8日下午4時至巡遊結束為止實施

路線	方向	臨時改道
專線小巴第39、39A、601、601C、602、602C、603、604及606S號線	來回方向	經鳳翔路及鳳攸北街
專線小巴第608號線	往橫台山	不經鳳翔路小巴總站
專線小巴第623號線	往鳳翔路	經鳳翔路、鳳琴街及鳳攸北街

- (b) 由2026年5月8日晚上6時至5月9日上午10時實施

路線	方向	臨時改道
專線小巴第73號線	往朗屏站	經大樹下西路，然後恢復原有行車路線

(c) 由2026年5月9日上午6時至巡遊結束為止實施

路線	方向	臨時改道
九巴第 77K號線	往元朗	經朗日路，然後前往設於元朗站(北)公共運輸交匯處的臨時總站
	往上水	經朗日路，然後恢復原有行車路線

(d) 由2026年5月9日上午7時至巡遊結束為止實施

路線	方向	臨時改道
九巴第 68A號線	往朗屏	經元朗安樂路，然後恢復原來行車路線
	往青衣	經媽橫路，然後恢復原來行車路線
九巴第69 號線	往元朗	經媽橫路、青山公路－屏山段、青山公路－元朗段、元朗安樂路、宏樂街、富業街、宏業西街及康業街，然後恢復原來行車路線
	往天水圍	經宏業西街、富業街、宏樂街、朗業街、朗日路、朗樂路、青山公路－元朗段、朗天路、唐人新村交匯處、朗天路、水邊圍交匯處及宏達路，然後恢復原來行車路線
九巴第 76K號線	往朗屏	經朗天路、唐人新村交匯處、朗天路、水邊圍交匯處及宏達路，然後恢復原來行車路線
	往上水	經媽橫路、青山公路－屏山段及青山公路－元朗段，然後恢復原來行車路線
九巴第 251C號線	往元朗	經安達坊及擊壤路，然後恢復原來行車路線
九巴第276 號線	往上水	經媽橫路及青山公路－屏山段，然後恢復原來行車路線
龍運巴士 第A36號 線	往錦上路	經媽橫路，然後恢復原來行車路線
龍運巴士 第E36A號 線	往東涌	經宏業西街、富業街、宏樂街及朗業街，然後恢復原來行車路線
	往元朗	經宏樂街、富業街、宏業西街及康業街，然後恢復原來行車路線
港鐵巴士 第K66號 線	往朗屏	經十八鄉路、十八鄉交匯處、元朗公路支路、博愛交匯處、青山公路－元朗段及元朗安樂路，然後恢復原來行車路線
	往大棠	經媽橫路、青山公路－元朗段、朗日路、青山公路－元朗段、博愛交匯處、元朗公路支路、十八鄉交匯處及十八鄉路，然後恢復原來行車路線
港鐵巴士 第K68號 線	循環線	縮短行車路程來往元朗工業邨及元朗西(元朗廣場)，並經媽橫路、青山公路－元朗段及元朗安樂路，然後恢復原來行車路線
港鐵巴士 第K73號 線	往元朗(西)	經媽橫路及青山公路－元朗段，然後恢復原來行車路線
	往天恆	經青山公路－元朗段及元朗安樂路，然後恢復原來行車路線
港鐵巴士 第K74號 線	往天水圍	經媽橫路、青山公路－元朗段，然後恢復原來行車路線
專線小巴 第611B號	往元朗站	經康業街及元朗舊墟路，然後恢復原來行車路線

線		
專線小巴 第611P號 線	往元朗市	經元朗舊墟路、朗日路、朗樂路、青山公路－元朗段、元朗體育路、元朗體育路停車場、元朗體育路及青山公路－元朗段近元朗廣場
	往山貝村	經青山公路－元朗段近元朗廣場、朗日路及元朗舊墟路

(e) 由2026年5月9日上午8時至巡遊結束為止實施

路線	方向	臨時改道
九巴第 68E及68F 號線	往元朗公園	經博愛交匯處、十八鄉交匯處及十八鄉路，然後恢復原來行車路線
	往青衣 / 峻巒	經十八鄉交匯處、博愛交匯處、青山公路－元朗段及朗日路，然後恢復原來行車路線

(f) 由2026年5月9日上午9時至巡遊結束為止實施

路線	方向	臨時改道
九巴第 B9A號線	往香園圍口 岸 (蓮塘)	經擊壤路，然後恢復原來行車路線

(g) 由2026年5月9日上午9時45分至巡遊結束為止實施

路線	方向	臨時改道
九巴第 264R號線	往大埔	經媽橫路，然後恢復原來行車路線

(h) 由2026年5月9日上午10時至巡遊結束為止實施

路線	方向	臨時改道
專線小巴 第39及 39A號線	來回方向	經公庵路、十八鄉路(東行)、鳳麒路、鳳翔路、鳳琴街及鳳攸北街
專線小巴 第604號線	來回方向	經公園南路、欖口村路、十八鄉路、鳳麒路、鳳翔路、鳳琴街及鳳攸北街

(II) 專線小巴路線臨時改動

路線	方向	臨時服務安排
專線小巴 第73號線	來回方向	暫停服務

(III) 臨時巴士站安排

(a) 由2026年5月9日上午6時至巡遊結束為止實施

路線	方向	臨時巴士站安排
九巴第 77K號線	來回方向	位於鳳翔路小巴總站的巴士站將臨時遷移至元朗站(北)公共運輸交匯處
	往上水	位於朗和路(東行)近形點II的巴士站將暫時停用

(b) 由2026年5月9日上午7時至巡遊結束為止實施

路線	方向	臨時巴士站安排
九巴第68A號線	往朗屏	位於宏達路(西行)近悅屏樓的巴士站將暫時停用
	往青衣	位於元朗安寧路(南行)近香港家庭計劃指導會站、青山公路－屏山段(西行)近水邊村及青山公路－屏山段(西行)近元朗公園的巴士站將臨時遷移至媽橫路(西行)水邊圍邨山水樓外
九巴第69號線	往元朗	位於元朗安寧路(南行)近香港家庭計劃指導會及寶業街(北行)近東頭工業區遊樂場的巴士站將暫時停用
	往天水圍	位於媽廟路(北行)近水邊圍邨康水樓及寶業街(南行)近尚豪庭的巴士站將暫時臨時遷移至青山公路－元朗段(西行)近元朗警署
九巴第76K號線	往朗屏	位於媽廟路(北行)近水邊圍邨康水樓的巴士站將暫時停用
	往上水	位於元朗安寧路(南行)近香港家庭計劃指導會站的巴士站將暫時停用
九巴第251C號線	來回方向	位於元朗安寧路(南行)近香港家庭計劃指導會及青山公路－元朗段(東行)近元朗廣場的巴士站將臨時遷移至青山公路－元朗段元朗喜利徑(東行)
九巴第276號線	往上水	位於元朗安寧路(南行)近香港家庭計劃指導會的巴士站將暫時停用
龍運巴士第A36號線	往錦上路	位於元朗安寧路(南行)近香港家庭計劃指導會的巴士站將暫時停用
龍運巴士第E36A號線	往元朗	位於寶業街(北行)近東頭工業遊樂場的巴士站將暫時停用
	往東涌	位於寶業街(南行)近尚豪庭的巴士站將暫時停用
港鐵巴士第K66號線	往朗屏	位於大棠路(十八鄉路以北)、教育路、元朗體育路、媽廟路、元朗安寧路及宏達路的巴士站將臨時遷移至十八鄉路蝶翠峰對面、元朗安樂路近遠東發展元朗大廈及元朗安樂路近港鐵朗屏站E出口
	往大棠	位於大棠路(十八鄉路以北)、教育路、元朗體育路、媽廟路、元朗安寧路及宏達路的巴士站將臨時遷移至青山公路－元朗段元朗廣場對出、青山公路－元朗段開心廣場對出及青山公路－元朗段近谷亭街
港鐵巴士第K68號線	來回方向	位於元朗安寧路、元朗體育路、十八鄉路、公園北路、公園南路及馬田路的巴士站將暫時停用
港鐵巴士第K73號線	來回方向	位於元朗安寧路近元朗盲人安老院及元朗安寧路近新榮樓的巴士站將暫時停用
港鐵巴士第K74號線	來回方向	位於元朗安寧路近元朗盲人安老院的巴士站將暫時停用

(c) 由2026年5月9日上午8時至巡遊結束為止實施

路線	方向	臨時巴士站安排
九巴第	往元朗公園	位於青山公路－元朗段(西行)近形點I、青山公路－元朗段(西行)

68E及68F 號線		近元點及合益路(南行)的巴士站將暫時停用
	往青衣 / 峻巒	位於鳳翔路(北行)近鳳庭苑的巴士站將暫時停用
	來回方向	位於鳳麟路(北行)近譽88的巴士站將暫時停用

(d) 由2026年5月9日上午9時至巡遊結束為止實施

路線	方向	臨時巴士站安排
九巴第 B9A號線	往香園圍管 制站 (蓮 塘)	位於元朗安寧路(南行)近香港家庭計劃指導會及青山公路－元朗段(東行)近元朗廣場的巴士站將暫時停用

(e) 由2026年5月9日上午9時45分至巡遊結束為止實施

路線	方向	臨時巴士站安排
九巴第 264R號線	往大埔	位於元朗安寧路(南行)近香港家庭計劃指導會的巴士站將暫時停用

(VI) 暫停使用專線小巴總站

(a) 由2026年5月8日下午4時至巡遊結束為止，專線小巴第39、39A、601、601C、602、602、603、604、606S及623號線 (來回方向) 位於鳳翔路的總站將暫停使用，並臨時遷往鳳攸北街。

(V) 暫停使用公共小巴士

(a) 由2026年5月9日上午8時至巡遊結束為止，紅棉圍公共小巴士將暫時使用。

(VI) 暫停使用的士站

(a) 由2026年5月9日上午8時至巡遊結束為止，建德街的士站將暫停使用。

(E) 暫停使用停車位

下列停車位將於以下時段暫停使用：

(I) 由2026年5月8日下午4時至巡遊結束為止

(a) 鳳攸北街旁的停車場內的貨車停車位。

(II) 由2026年5月9日上午8時至巡遊結束為止

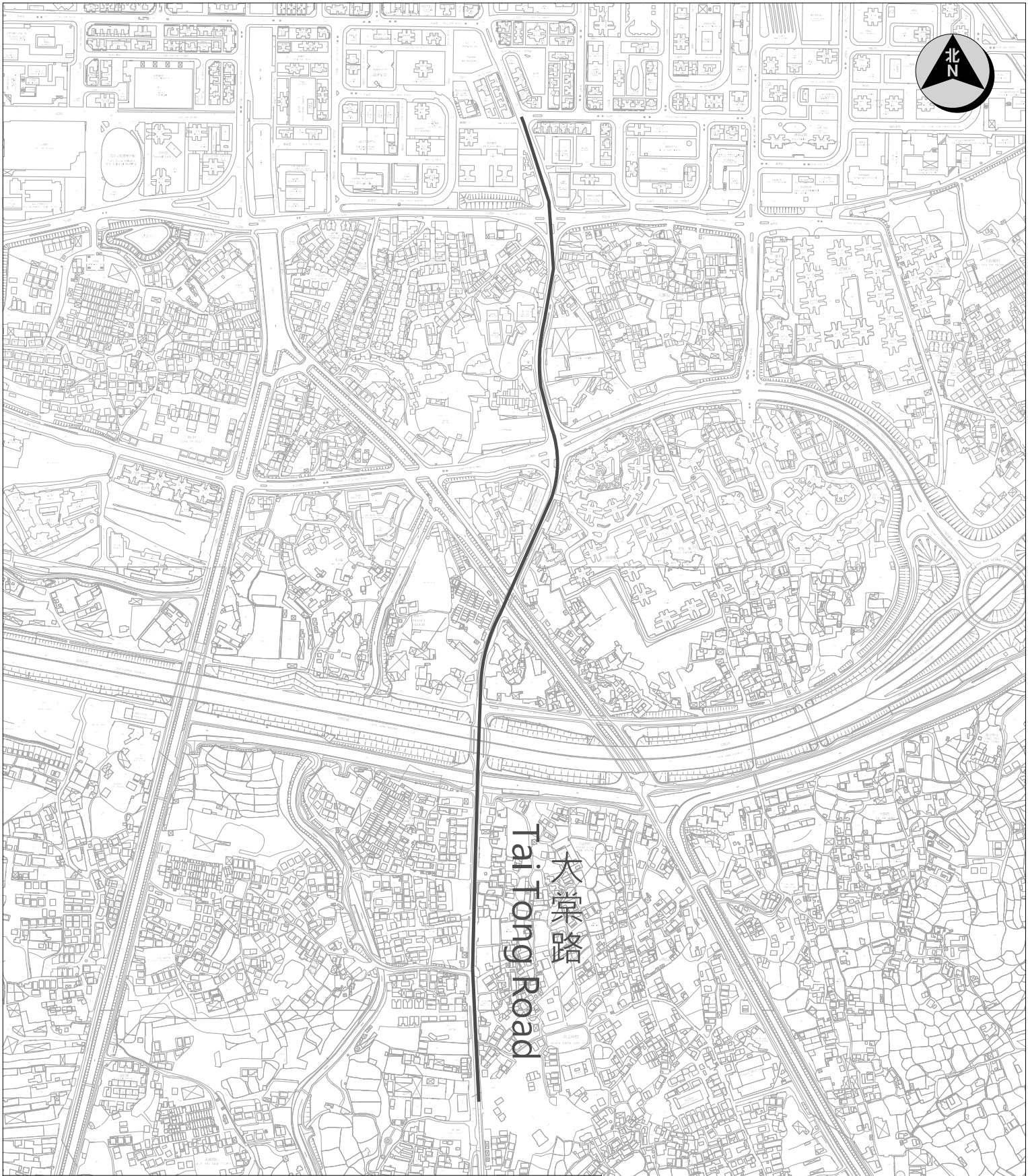
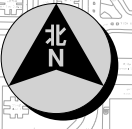
- (a) 元朗體育路旁元朗大球場外的停車場內所有停泊位；
- (b) 公園北路旁元朗大球場外的停車場內所有停泊位；
- (c) 馬田路；
- (d) 宏發徑；
- (e) 建德街；
- (f) 仁樂坊；
- (g) 紅棉圍；
- (h) 安良里；

- (i) 安康路；及
- (j) 安駿里。

(F) 注意及呼籲

有關地點將設置適當交通標誌，指導駕駛人士。駕駛人士請避免駕車前往受影響的地區，並要小心駕駛，保持忍讓，及遵從現場警務人員的指示。公共交通營辦商將張貼通告，通知乘客上述臨時安排。警方將視乎當時環境、交通及人群情況，實施及調整上述交通及運輸安排。市民請留意路線改道及車站暫停使用的安排。

運輸署署長謝詠誼



Tai Tong Road
大棠路

圖例

LEGEND

封路時段

Road Closure Periods



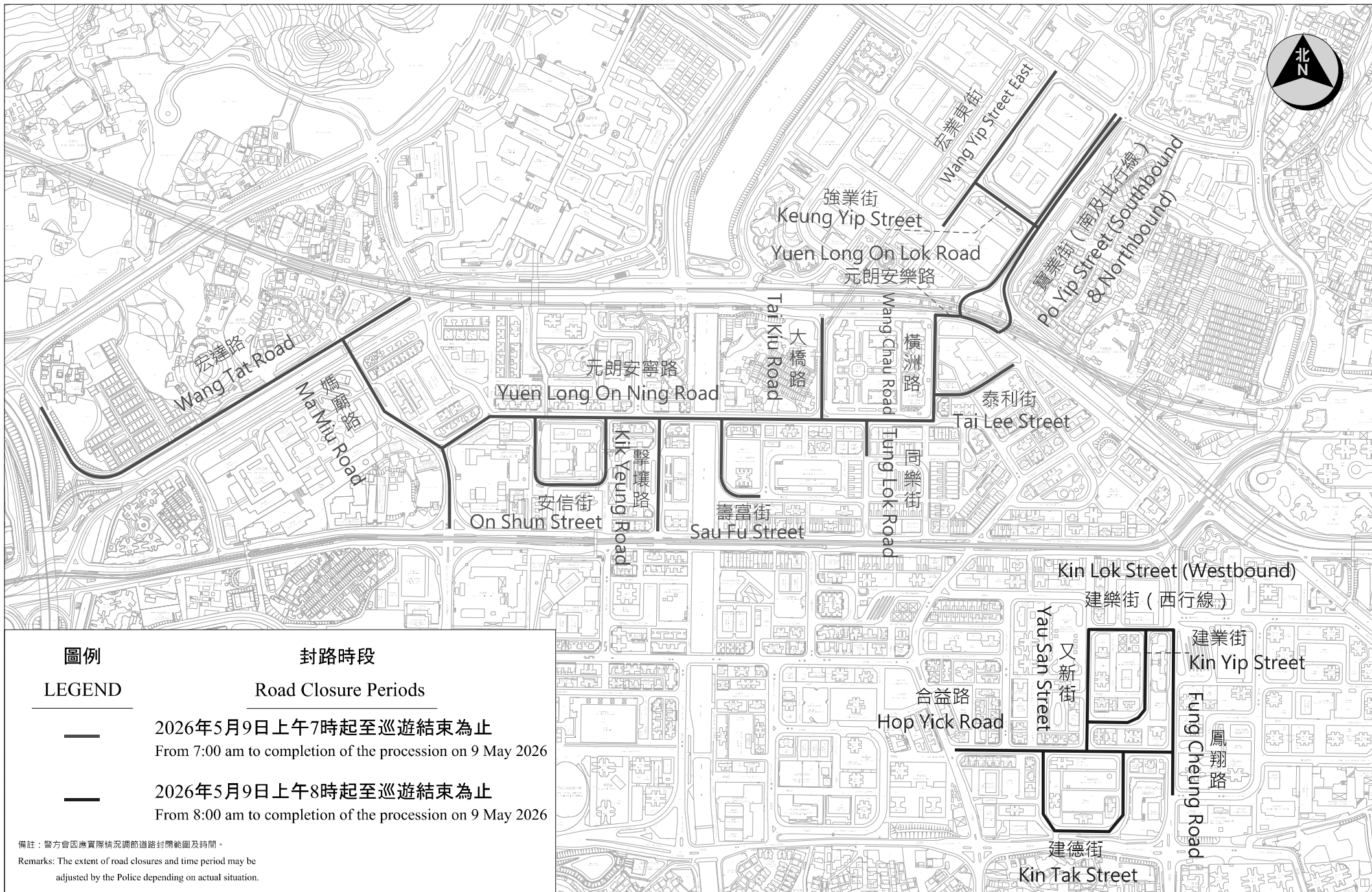
2026年5月9日上午7時起至巡遊結束為止
From 7:00 am to completion of the procession on 9 May 2026

備註：警方會因應實際情況調節道路封閉範圍及時間。
Remarks: The extent of road closures and time period may be adjusted by the Police depending on actual situation.

圖一
Plan 1

2026年天后誕在元朗區實施的特別交通及運輸安排
Special Traffic and Transport Arrangements for Tin Hau Festival 2026 in Yuen Long





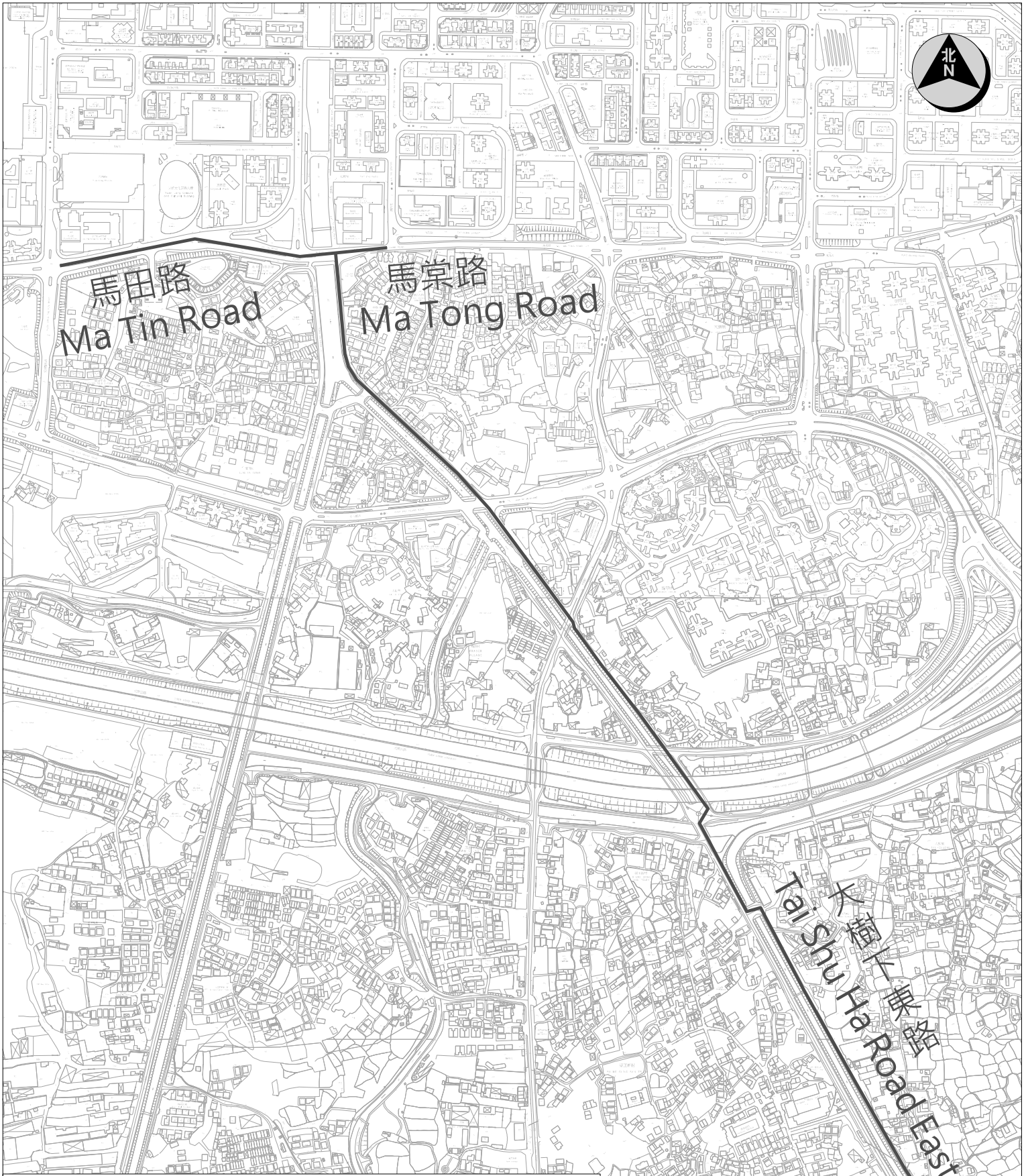
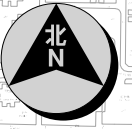
圖二
Plan 2

2026年天后誕在元朗區實施的特別交通及運輸安排
Special Traffic and Transport Arrangements for Tin Hau Festival 2026 in Yuen Long



圖三
Plan 3

2026年天后誕在元朗區實施的特別交通及運輸安排
 Special Traffic and Transport Arrangements for Tin Hau Festival 2026 in Yuen Long



圖例

LEGEND

封路時段

Road Closure Periods



2026年5月9日上午9時起至巡遊結束為止
From 9:00 am to completion of the procession on 9 May 2026

備註：警方會因應實際情況調節節道路封閉範圍及時間。
Remarks: The extent of road closures and time period may be adjusted by the Police depending on actual situation.