

第一部 運輸基礎設施圖

現有運輸基礎設施

圖一與圖二顯示截至 1999 年年底市區和新界的現有主要道路基礎設施。圖三顯示截至 1999 年年底現有的鐵路基礎設施。在 1999 年內啓用的主要道路基建項目包括元朗博愛天橋，紅磡繞道與公主道連接路。

計劃中主要道路及鐵路基礎設施

圖四與圖五分別顯示位於市區、新界和大嶼山主要道路基礎設施計劃。關於正在施工的主要道路工程、在進行可行性研究／詳細設計的主要道路工程與構想中的主要道路工程的資料，分別載於表 1.1、表 1.2 及表 1.3。

圖六與表 1.4 顯示已落實興建的鐵路計劃。西鐵(第一期)提供由屯門至西九龍的客運服務、地鐵將軍澳支線、馬鞍山鐵路、東鐵紅磡至尖沙咀支線和竹篙灣鐵路線，落成後將會提供方便的運輸服務；而上水至落馬洲支線則可以紓緩羅湖車站的擁塞情況，並且提供額外載客量，以應付未來的運輸需求。此外，其他新鐵路的計劃已載於運輸局於 2000 年 5 月發表的「鐵路發展策略 2000」報告中。

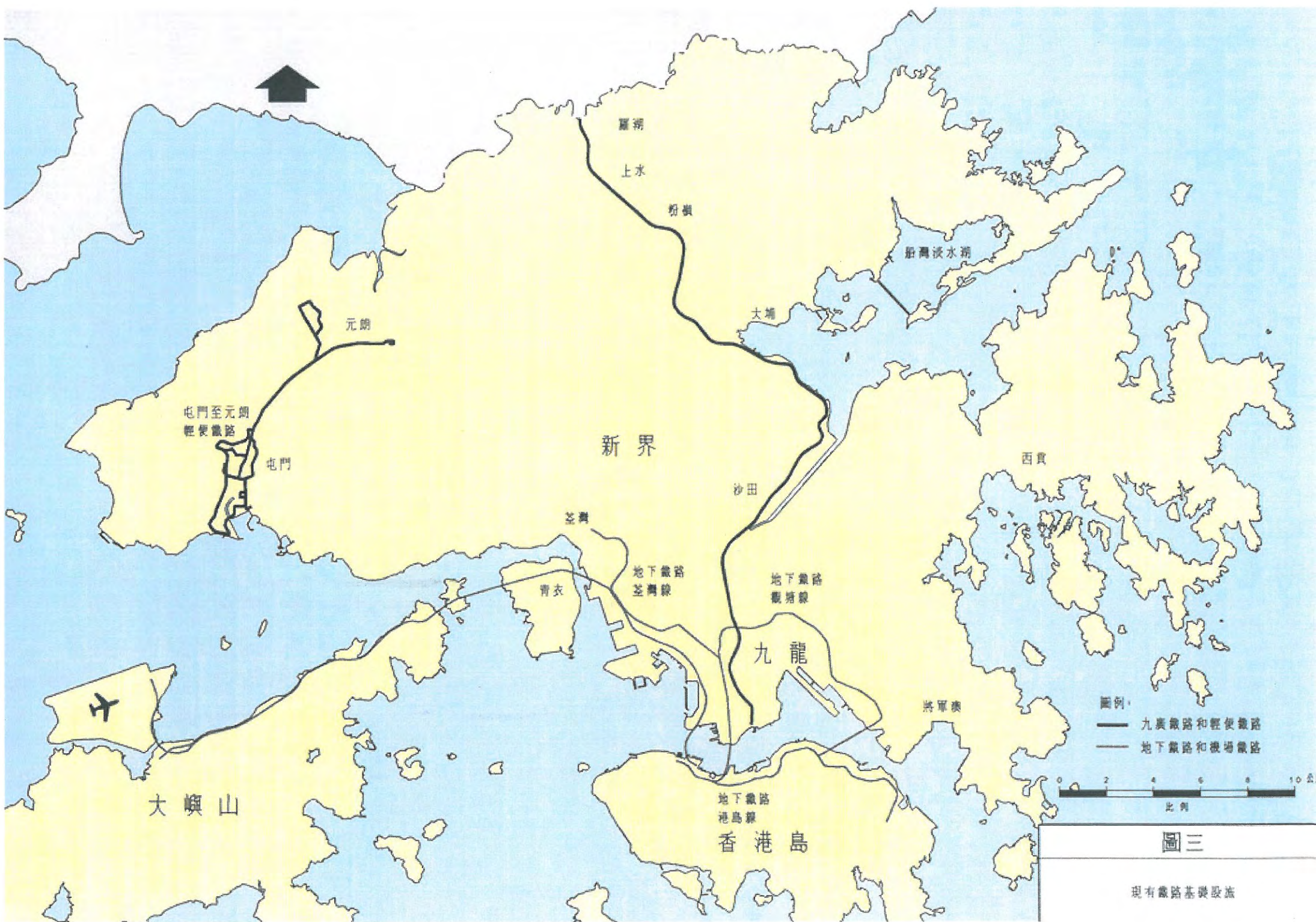
有關本部的查詢，請聯絡運輸署運輸策劃部。

電話：2829 5292



圖一

香港島和九龍現有主要道路基礎設施



屯門至元朗
輕便鐵路

新界

九龍

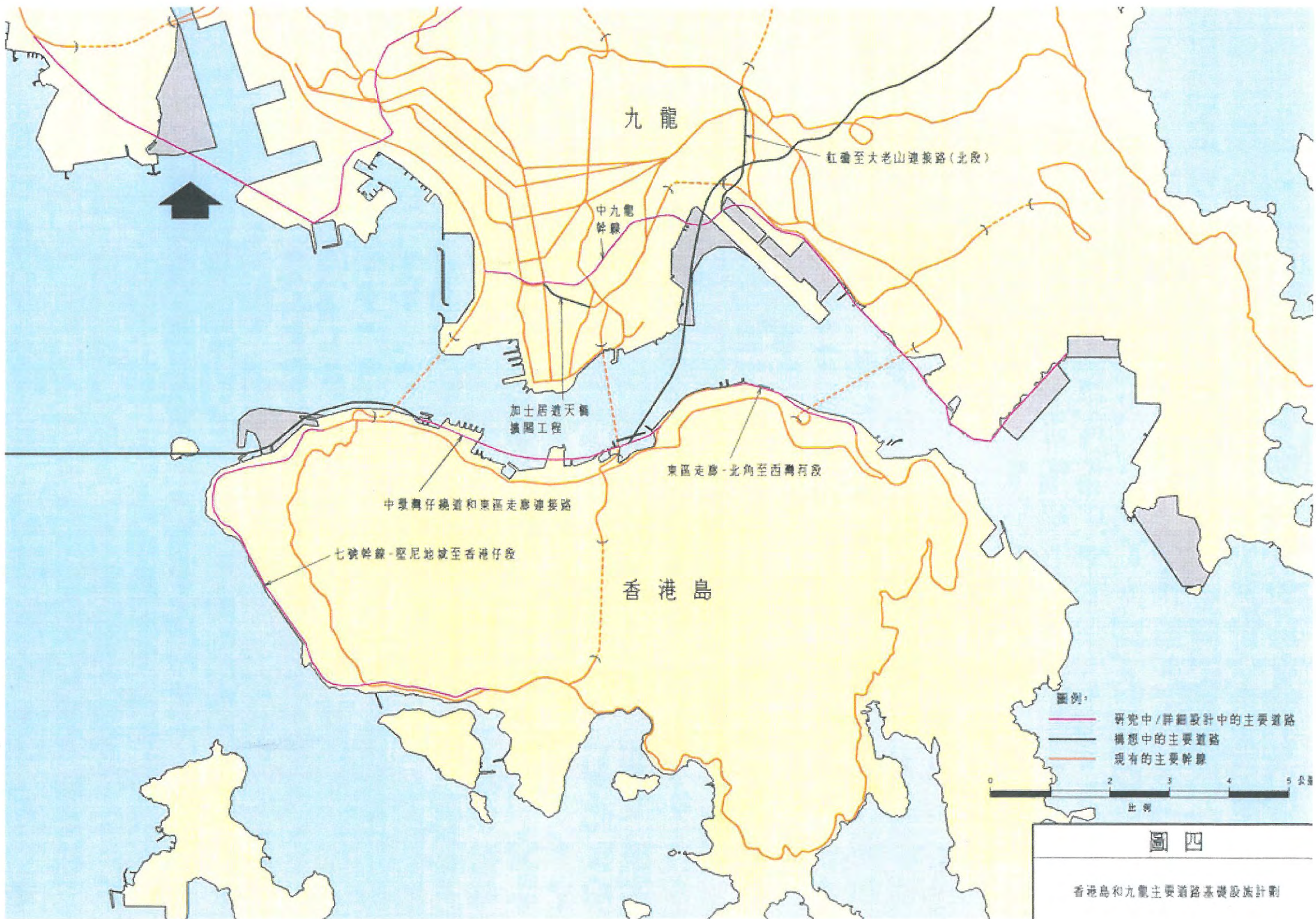
香港島

圖例：
 ——— 九廣鐵路和輕便鐵路
 ——— 地下鐵路和機場鐵路

0 2 4 6 8 10 公里
 比例

圖三

現有鐵路基礎設施



九龍

紅磡至大老山連接路(北段)

中九龍幹線

加士盾道天橋擴闊工程

東區走廊-北角至西灣河段

中環灣仔繞道和東區走廊連接路

七號幹線-堅尼地城至香港仔段

香港島

圖例:

- 研究中/詳細設計中的主要道路
- 構想中的主要道路
- 現有的主要幹線



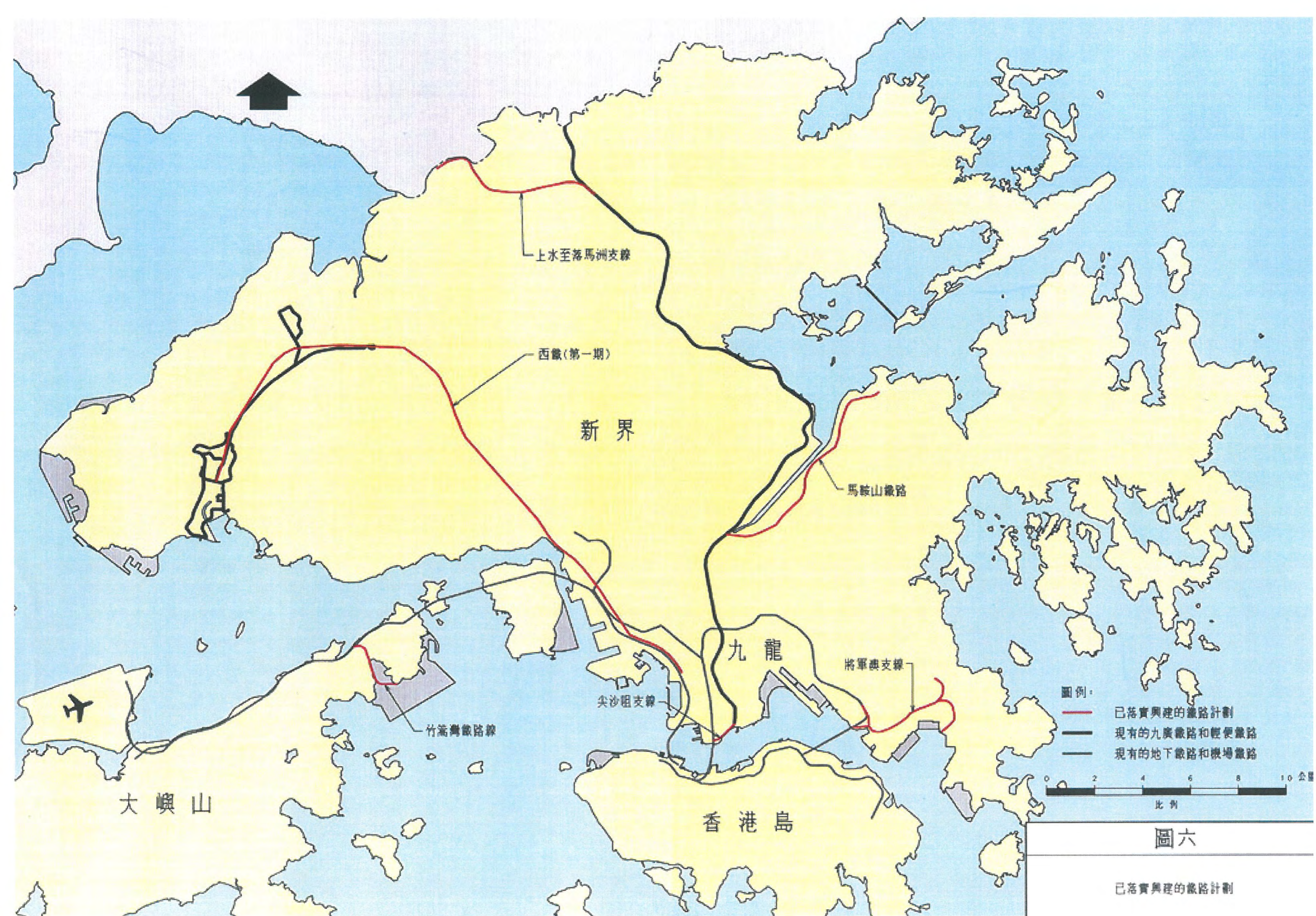
圖四

香港島和九龍主要道路基礎設施計劃



圖五

新界和大嶼山主要道路基礎設施計劃



圖六

已落實興建的鐵路計劃

表 1.1 正在施工的主要道路工程

工 程	長度 (公里)	工程建造費用 (按付款當日價格計算的核准工程預算費) (以十億元計)	動工日期	預期完工日期
屯門公路改善工程	8.5	1.3	1994 年年中	2000 年十二月
小欖至掃管灘之間的青山公路改善工程	2.5	0.4	1997 年年初	2000 年年中
元洲仔交匯處與馬料水交匯處之間一段吐露港公路的擴闊工程	5.4	2.5	1999 年年初	2002 年年初
青衣北岸公路	2.2	1.6	1999 年年初	2002 年年初
錦田路改善工程第一期	1.2	0.15	1999 年年中	2001 年年底
火炭路擴闊工程	1.5	0.5	1999 年年底	2003 年年初

表 1.2 研究中/詳細設計中的主要道路工程

工 程	長度 (公里)	預計工程建造費用 (1999 年 12 月的價格) (以十億元計)	預期動工日期	預期完工日期
中環灣仔繞道和東區走廊連接路	4	10.4	2000 年年底	2010 年年底
九號幹線—青衣至長沙灣段	7.6	13.8	2002 年年中	2007 年
元洲仔交匯處與粉嶺之間一段吐 露港公路/粉嶺公路的擴闊工程	8.7	3.4	2003 年年中	2006 年年底
嘉龍村與小欖之間的青山公路改 善工程	2.5	1.3	2003 年年中	2007 年年初
連接大蠔灣與梅窩的南北道路	6.2	1.4	2002 年	2004 年年中
五號幹線—石圍角至柴灣角段	2	1.0	2000 年年底	2005 年年底
荃灣第二區與嘉龍村之間的青山 公路改善工程	8.6	3.3	2001 年	2005 年年初
東區走廊—北角至西灣河段	2.5	0.8	2000 年年中	2003 年年底
竹篙灣連接路	3.3	4.4	2001 年	2007 年

(續下頁)

(續) 表 1.2 研究中/詳細設計中的主要道路工程

工 程		長 度 (公里)		預計工程建造費用 (1999 年 12 月的價格) (以十億元計)		預期動工日期	預期完工日期
九號幹線—沙田至長沙灣段		5.5		7.6		2003 年年中	2007 年
錦田繞道和錦田路改善工程第二期		5.3		0.8		2001 年年中	2007 年年初
中九龍幹線		4.2		9.5		2005 年年底	2009 年年底
七號幹線—堅尼地城至香港仔段		8		9.6		2003 年	2010 年
十號幹線	北大嶼山段	2.6	13.2	1.6	24.1	2002 年年初	2007 年年中
	青龍大橋	1.8		8.2		2002 年年初	2007 年年中
	青龍頭至掃管笏段	4.0		7.0		2003 年年底	2007 年年中
	掃管笏至元朗公路段	4.8		7.3		2004 年年初	2007 年年中
將軍澳西岸公路		3.3		4.7		計劃在檢討中	
后海灣幹線		5.4		7.7		2002 年	2005 年

表 1.3 構想中的主要道路工程

工 程	長度(公里)	工程預算費(以十億元計) (按 1998 年 12 月價格計算)	暫定動工日期	暫定完工日期
大蠔至陰澳的 P1 號道路	7.6	3.0	2003 年	2007 年
東涌至大蠔的 P1 號道路	6.0	0.3	2004 年	2007 年
加士居道天橋擴闊工程	1.3	1.1	2004 年年底	2007 年年底
十號幹線(香港至大嶼山段)	10	27.4	計劃的實施時間表在檢討中	
屯門港口快速公路	7.9	7.5		
屯門南繞道	4	5.2		
紅磡至大老山連接路(北段)	2.4	2.0		
屯門公路重建及改善工程	19	2.4		
東部公路	43.2	38.3		
東西快速公路	13.1	13.6		
屯門至赤鱸角連接路	8.8	16.3		

表 1.4 已落實興建的鐵路計劃

工 程	長度 (公里)	預期完工日期	工程費用 (按付款當日價格) (以十億元計)
西鐵(第一期)	30.5	2003 年年底	51.7
將軍澳支線	12.5	2002 年年底	30.5
馬鞍山鐵路	11.4	2004 年	} 16.3
尖沙咀支線	1.0	2004 年	
上水至落馬洲支線	7.4	2004 年	7.4
竹篙灣鐵路線	3.7	2005 年	2.6