




北區 NORTH

大埔 TAI PO



圖例 / 图例: LEGEND:

-  公眾可使用單車泊車位置及數目 (運輸署轄下)
No. of Parking Spaces for Public Use
(under Transport Department)
-  單車徑 (運輸署轄下)
单车径 (运输署辖下)
Cycle Track (under Transport Department)
-  單車斜路 / 單車隧道 / 單車橋 (運輸署轄下)
单车斜路 / 单车隧道 / 单车桥 (运输署辖下)
Cycle Ramp / Cycle Subway / Cycle Bridge
(under Transport Department)

注釋: 單車泊位實際位置和數目以現場情況為準
注释: 单车泊位实际位置和数目以现场情况为准
Note: Exact locations and nos. of parking spaces are subject to
change and verification on site.

0 250 500 1,000 m